

Loipenplan

Kontakt
Inzeller Touristik GmbH
 Rathausplatz 5
 D-83334 Inzell
 Tel. +49 (0) 86 65 - 98 85 - 0
 Fax +49 (0) 86 65 - 98 85 - 30
 E-Mail: info@inzell.de
 Web: www.inzell.de



Loipenangebot

Nr.	Loipenname	km	hm	Typ
1	Kleine Filzenloipe	5,4	15	
2	Große Filzenloipe	5,7	50	
3	Dorfloipe	1,4	10	
4	Außerlandloipe	6,3	45	
5	Oberlandloipe	5,2	55	
6	Falkensteinloipe	2,5	10	
7	Schulloipe	1,0	5	
8	Sulzbachloipe	3,0	10	
	Verbindungsloipen	8,0		

- Legende**
- Skating Loipe
 - Klassische Loipe
 - Loipennummer
 - Startpunkt der Rundloipe
 - Laufrichtung
 - Parkmöglichkeit
 - Bushaltestelle
 - Gaststätte in Loipennähe
 - Sportgeschäft / Verleih

Schwierigkeitsgrad der Loipen

- leicht
- mittel
- schwer

Wir bitten um Verständnis, dass die Nutzung der Langlaufloipen mit Hunden und für Fußgänger nicht gestattet ist.

Maßstab: 1 : 25.000

Max Aicher Arena

Reichenhaller Straße 79 • +49 (8665) 9881-0

info@max-aicher-arena.de

www.max-aicher-arena.de

- Austragungsort für nationale und internationale Wettkämpfe
- Publikumslauf Eishockeyfeld
- Publikumslauf Eisschnelllaufbahn
- Eishockey
- Eisstockschießen
- Schlittschuhverleih
- Hallenführungen



Ski Alpin

Familienkategorie Kessel-Lifte

Froschseestraße 57 • +49 (8665) 928565

haus.steinbacher@web.de

www.kessel-lifte.de

- 3 Familienlifte
- Snowtubing
- Skialm
- Sonnenterrasse

Sonnenlift Pommern

Pommern 9 • +49 (8665) 467

- Familiärer Übungshang



Spiel und Spaß

Kinderschneepark am Badese

Skischule Inzell

Schwimmbadstraße 12 • +49 (8665) 1246

info@skischule-inzell.de

www.skischule-inzell.de

- Teppichlift
- Skikarussell
- Kinderskischule

Fußball-Winterspiele

Soccerpark Inzell

Mitterweg 33 • +49 (8665) 9288610

info@soccerpark-inzell.de

www.soccerpark-inzell.de

- Fußballbiathlon
- Leiterröf
- Schneeboccia
- Hüttenbetrieb

Badepark Inzell

Schwimmbadstraße 12 • +49 (8665) 1633

info@badepark-inzell.de

www.badepark-inzell.de

Spaß und Erholung für die ganze Familie: Hallenbad mit Riesenröhrenrutsche, Kinderbereich, Nichtschwimmer- und Schwimmbecken. In der mediterranen Saunalandschaft genießen Sie erholsame Stunden in vier unterschiedlichen Saunen.



Rodelbahn Adlgaß

Adlgaß 1 • +49 (8665) 483

kontakt@forsthaus-adlgass.de

www.inzell.de

Idyllisch gelegen direkt am Forsthaus Adlgaß liegt die Inzeller Naturrodelbahn. Auf 600m geht 's bei Sonnenschein oder unter Flutlicht, gemütlich oder rasant, den Berg hinab. Den Schlitten dazu erhalten Sie direkt am Forsthaus Adlgaß.



Ausrüstung/Kurse

Sportberg Inzell

Verleih / Snowboardschule

Reichenhaller Straße 30 • +49 (8665) 320

info@sportberg.info

www.sportberg.info

- Verleih von Ski alpin und nordisch, Snowboards und Schneeschuhen
- Snowboardkurse

Skischule Inzell

Verleih / Skikurse aller Art

Schwimmbadstraße 12 • +49 (8665) 1246

info@skischule-inzell.de

www.skischule-inzell.de

- Verleih von Ski alpin und nordisch, Snowboards, Schneeschuhen und Schlitten.
- Kurse in Ski alpin und nordisch, Snowboard

1 Kleine Filzenloipe

Schwierigkeit: mittel

Länge: 5,4 km

Start: Schwarzberg

Typ: Klassisch

Höhenmeter: 15

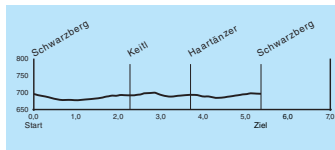
Parkplätze:

- Schwarzberg
- Soccerpark
- Niederachen
- Parkplatz Alte Säge

Laufrichtung: Gegen Uhrzeigersinn

Vom Gasthof Schwarzberg geht es auf dieser klassischen Runde zuerst in westlicher Richtung zum Ortsteil Windgrat. Im Anschluss laufen Sie parallel entlang der Roten Traun Richtung Keil.

Typ: Verschnäufen Sie beim Haartänzer von Franz Angerer dem Jüngerer oder an einer der zahlreichen Stationen des Inzeller Moor-Erlebnis-Plad.



2 Große Filzenloipe

Schwierigkeit: mittel

Länge: 5,7 km

Start: Schwarzberg

Typ: Klassisch

Höhenmeter: 50

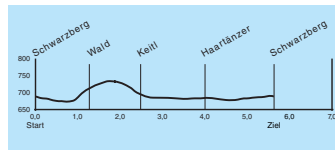
Parkplätze:

- Schwarzberg
- Soccerpark
- Niederachen
- Parkplatz Alte Säge
- Kesselalm

Laufrichtung: Gegen Uhrzeigersinn

Diese mittelschwere Strecke erreicht auf Höhe der Abzweigung nach Ruhpolding den höchsten Punkt. Von dort geht es meist abwärts und zum Schluss im Flachen durch das Inzeller Moor.

Typ: Die Sportlichen biegen auf die Chiemgau-Marathonloipe nach Ruhpolding und Reil im Winkel ab. Gemütlicher geht 's an den Kessel-Liften zu, wenn man den Kindern von der Sonnenterrasse aus beim Skifahren zuschauen kann.



3 Dorfloipe

Schwierigkeit: leicht

Länge: 1,4 km

Start: Chiemgauer Hof

Typ: Skating / Klassisch

Höhenmeter: 10

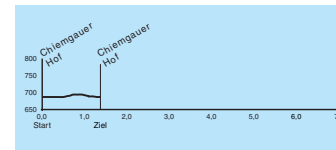
Parkplätze:

- Kurpark
- Badepark

Laufrichtung: Im Uhrzeigersinn

Diese Runde für zwischendurch liegt direkt im Ortszentrum. Es erwarten Sie keine Steigungen.

Typ: Nehmen Sie sich Zeit und machen Sie mit der Kamera den einen oder anderen Schnappschuss vom Inzeller Tal.



4 Außerlandloipe

Schwierigkeit: schwer

Länge: 6,3 km

Start: Badepark

Typ: Skating / Klassisch

Höhenmeter: 45

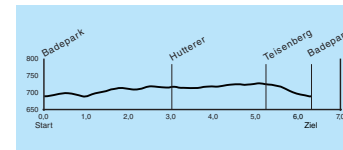
Parkplätze:

- Badepark
- Schwarzberg
- Sterr

Laufrichtung: Im Uhrzeigersinn

Eine Loipe für echte Sportskanonen. Abwechslungsreich mit mehreren Steigungen haben Sie an dieser „Sonnenrunde“ viele schöne Blicke über das Inzeller Tal und die dahinterliegende Bergkulisse.

Typ: Besondere Panoramablicke genießen Sie an den Standorten Ed, Reith und Teisenberg.



5 Oberlandloipe

Schwierigkeit: schwer

Länge: 5,2 km

Start: Sterr

Typ: Skating / Klassisch

Höhenmeter: 55

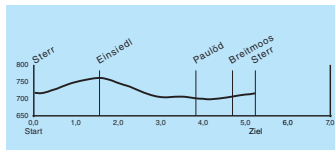
Parkplätze:

- Sterr
- Einsiedl
- Breitmoos

Laufrichtung: Im Uhrzeigersinn

Von Sterr geht es über einen langen Anstieg zum Ortsteil Einsiedl. Danach geht es bis nach Paulöd leicht abwärts. Beim letzten Teilschnitt erwartet Sie noch eine kleine Steigung am Ortsteil Breitmoos.

Typ: Beobachten Sie an der Kirche in Einsiedl den Sonnenuntergang über dem Inzeller Tal. Ein Blick in die Kirche St. Nikolaus lohnt sich.



6 Falkensteinloipe

Schwierigkeit: leicht

Länge: 2,5 km

Start: Zufahrt Paulöd

Typ: Skating / Klassisch

Höhenmeter: 10

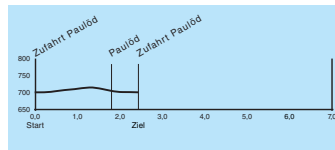
Parkplatz:

- Breitmoos

Laufrichtung: Im Uhrzeigersinn

Diese kleine Runde am Fuße des Falkenstein eignet sich für die ersten Versuche und zählt durch seine Lage zu den schneesichersten Loipen.

Typ: Genießen Sie die herrliche Ruhe im Naturschutzgebiet hinter dem Falkenstein und lassen Sie die Seele baumeln. Auf halber Strecke finden Sie ein gemütliches Ruhebankerl.



7 Schulloipe

Schwierigkeit: leicht

Länge: 1 km

Start: Volksschule

Typ: Skating / Klassisch

Höhenmeter: 5

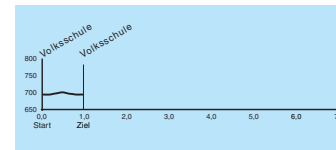
Parkplätze:

- Festsaal
- Max Aicher Arena

Laufrichtung: Im Uhrzeigersinn

Auf dieser kurzen flachen Runde erwarten Sie keine Steigungen. Sie ist daher optimal für die ersten Versuche auf den „schmalen Brettern“.

Typ: Steigen Sie an der Max Aicher Arena in die Verbindungsloipe ein und bestaunen Sie das „World Sports Building of the Year 2011“ von außen. Für den Blick hinter die Kulissen gibt es dort auch regelmäßige Hallenführungen.



8 Sulzbachloipe

Schwierigkeit: leicht

Länge: 3 km

Start: Niederachen

Typ: Skating / Klassisch

Höhenmeter: 10

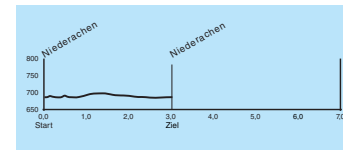
Parkplatz:

- Niederachen

Laufrichtung: Im Uhrzeigersinn

Diese einfache Runde bietet auch für Anfänger optimale Bedingungen.

Typ: Unser „Dauerbrenner“: Durch den Kienberg vor Sonneneinstrahlung geschützt kann diese präzisere Runde oft bis Ende März präpariert werden.



FIS-Regeln für Langläufer

- Rücksichtnahme auf die anderen:** Jeder Langläufer muss sich so verhalten, dass er keinen anderen gefährdet oder schädigt.
- Signalsituation, Laufrichtung und Lauftechnik:** Markierungen und Signale (Hinweisschilder) sind zu beachten. In Loipen ist in der angegebenen Richtung und Lauftechnik zu laufen.
- Wahl der Spur:** Auf Doppel- und Mehrfachspuren muss in der rechten Spur gelaufen werden. Langläufer in Gruppen müssen in der rechten Spur hintereinander laufen. In freier Technik ist rechts zu laufen.
- Überholen:** Überholt werden darf rechts oder links. Der vordere Läufer braucht nicht ausweichen. Er sollte aber ausweichen, wenn er es gefahrlos kann.
- Gegenverkehr:** Bei Begegnung hat jeder nach rechts auszuweichen. Der abfahrende Langläufer hat Vorrang.
- Stockführung:** Beim Überholen, Überholtwerden und bei Begegnungen sind die Stöcke eng am Körper zu führen.
- Anpassung der Geschwindigkeit an die Verhältnisse:** Jeder Langläufer muss, vor allem auf Gefällestrecken, Geschwindigkeiten und Verhalten seinem Können, den Geländeverhältnissen, der Verkehrsdichte und der Sichtweite anpassen. Er muss genügend Sicherheitsabstand zum vorderen Läufer einhalten. Notfalls muss er sich fallen lassen, um einen Zusammenstoß zu verhindern.
- Freiheit der Loipen:** Wer stehen bleibt, tritt aus der Loipe. Ein gestürzter Langläufer hat die Loipe möglichst rasch freizumachen.
- Hilfeleistung:** Bei Unfällen ist jeder zur Hilfeleistung verpflichtet.
- Ausweispflicht:** Jeder, ob Zeuge oder Beteiligter, ob verantwortlich oder nicht, muss im Falle eines Unfalles seine Personalien angeben.



Impressum / Haftungsausschluss

Herausgeber: Inzeller Tourismus GmbH

Grundlage: Topographische Karte 1:25000 © Bayer. Vermessungsverwaltung; 201-2/11

Kartographie: Green Solutions

Bildnachweis: Inzeller Touristik GmbH, aboutpixel.net - David Schäffler

Stand: 12.2011

Trotz sorgfältiger Recherche können wir die Richtigkeit der Angaben nicht garantieren oder dafür haften.